


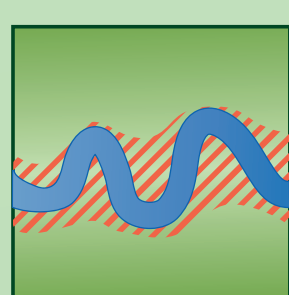
Všichni jsme na jedné lodi!

Přeshraniční strategie pro zvládání povodňových rizik

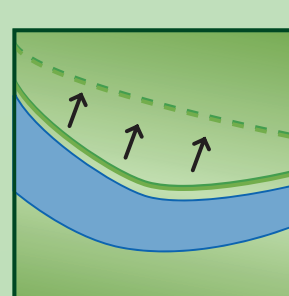


V mezinárodním povodí Labe působí většina aktivit na rozlehlé území přesahující hranice jednotlivých regionů i států. Pro povodňovou prevenci státy vyvíjejí a sledují společnou strategii, jejíž cílem je přizpůsobit své aktivity ochraně před povodněmi. Jednotlivé země jsou však v povodí Labe zasahovány povodněmi rozdílnou měrou. Proto je důležitá harmonizace společných postupů.


Pět oblastí přeshraničních aktivit



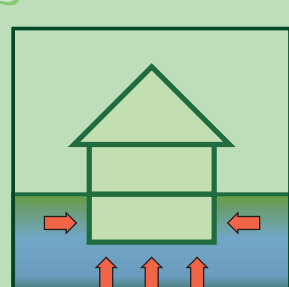
A Zajištění stávajících retenčních prostorů / volných ploch záplavových území



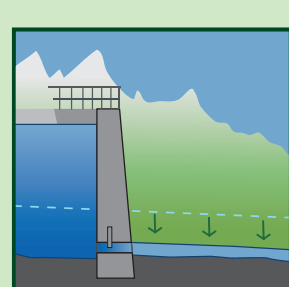
B Rozšíření retenčních prostorů / záplavových území (např. výstavba nových hrází, volná plocha pobřežních niv)



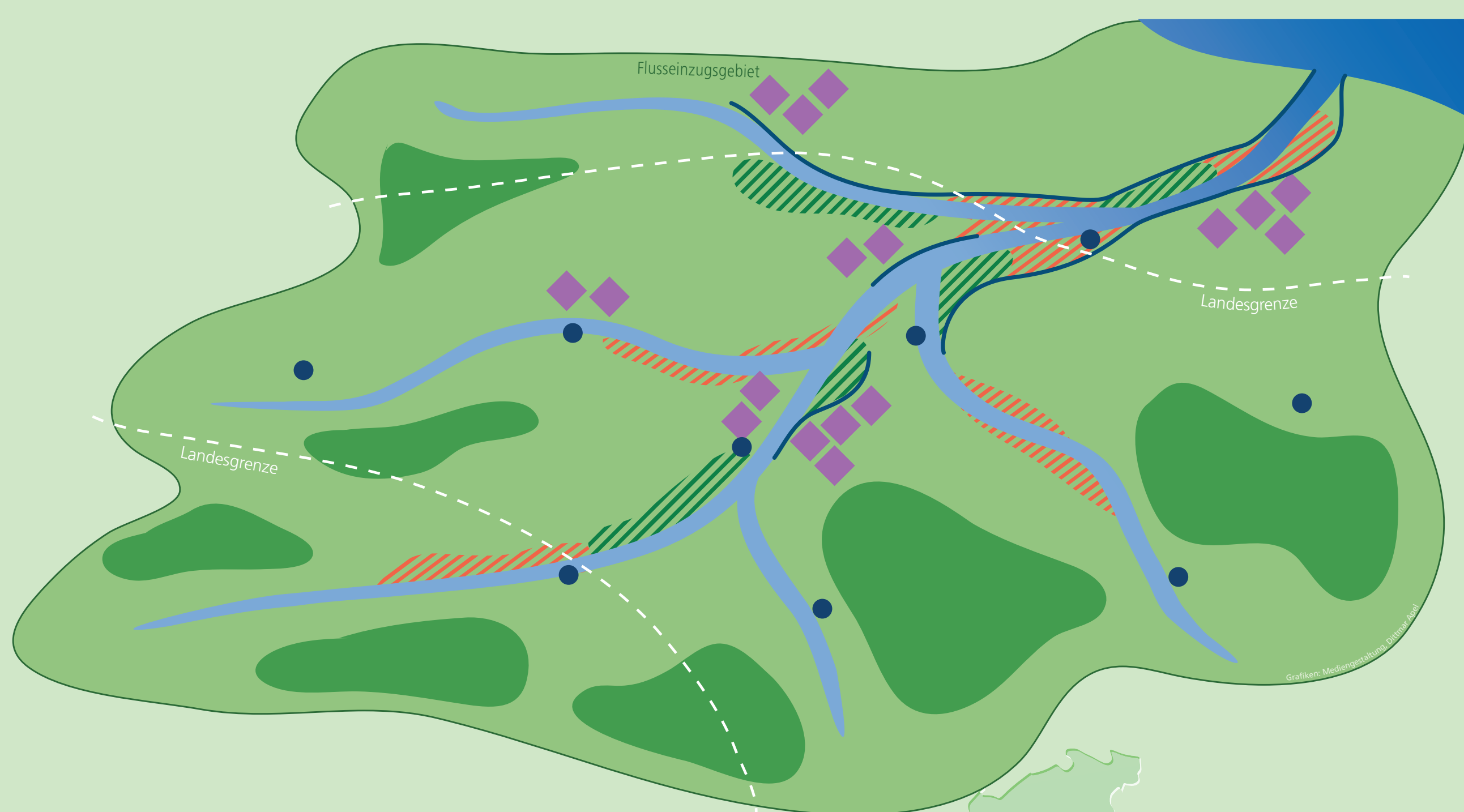
C Zadržování (retence) srážkových vod v přilehlém území



D Minimalizace potenciálu povodňových škod (např. prevence prováděná na území, při stavební činnosti, vhodné aktivity a využití území)



E Technická a přírodě blízká protipovodňová opatření (např. přehrady, ochranné hráze, suché nádrže – poldry, pozemkové úpravy)



Tato opatření mají zajistit zadržování vody a snížit riziko vzniku povodní a potenciál následných škod. Je však třeba vzít v úvahu rozdílné rámcové podmínky právních systémů jednotlivých států a vodohospodářských předpisů. Pro jednotlivé kraje a obce se podle toho formulují doporučení při řešení těchto záměrů.

Prameny:

- Heiland, Peter (2002): Preventivní ochrana před povodněmi prostřednictvím územního plánování, spolupráce mezi regiony a vyrovnávání ekonomických zátěží, Darmstadt

Zpracování:

- INFRASTRUKTUR & UMWELT,
Professor Böhm und Partner, Darmstadt / Postupim

