

Co je územní plánování?


Účely využití toku Labe a střety zájmů – Koordinace metodami územního plánování

Mnoho zájmových skupin si nárokuje využívání vodních toků a přilehlých niv. V důsledku nejrůznějšího druhu využití zůstává však řekám a jejich přirozenému rozlivu při povodních stále méně prostoru. Stavební činnost byla v minulosti realizována i v oblastech s nebezpečím povodní. Důsledkem je zvýšené riziko vzniku povodňových škod. Podobné střety zájmů existují i v mnoha dalších oblastech, nejen v oblastech říčních niv, protože všechny zájmové skupiny sledují své vlastní cíle. Územní plánování má za úkol tyto zájmy koordinovat. Cílem územního plánování je zejména vytvářet předpoklady pro výstavbu a pro udržitelný rozvoj území, spočívající ve vyváženém vztahu podmínek pro příznivé životní prostředí, pro hospodářský rozvoj a pro soudržnost společenství obyvatel území a který uspokojuje potřeby současné generace, aniž by ohrožoval podmínky života generací budoucích.

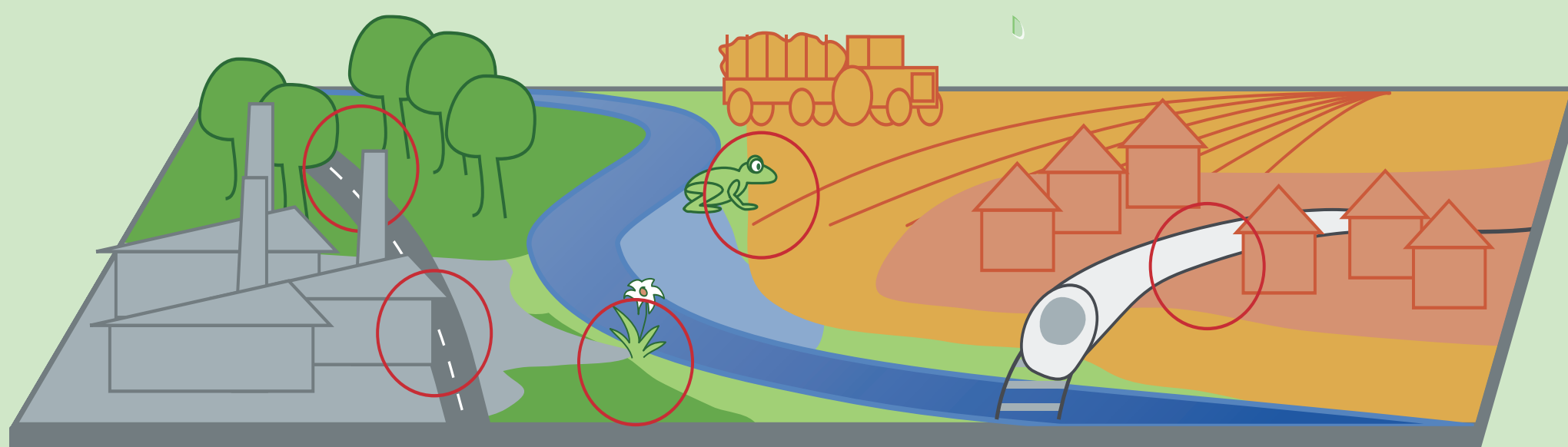
Koordinace na nejrůznějších úrovních

- Politika prostorového uspořádání EU koordinuje územní plánování v zemích EU na mezinárodní úrovni.
- Systém prostorového uspořádání na národní úrovni koordinuje zájmy krajů a obcí, příp. územní plánování s přeshraničním významem (dálnice, železniční tratě apod.).
- Kraje a obce pořizují územně plánovací dokumentaci pro své správní území za účelem koordinace konkrétních nároků na využití území.
- Obce pořizují územní plány pro využití území a regulační plány a vytvářejí tak právní rámec pro realizaci konkrétních stavebních záměrů podle úkolů územního plánování.

Územní plánování

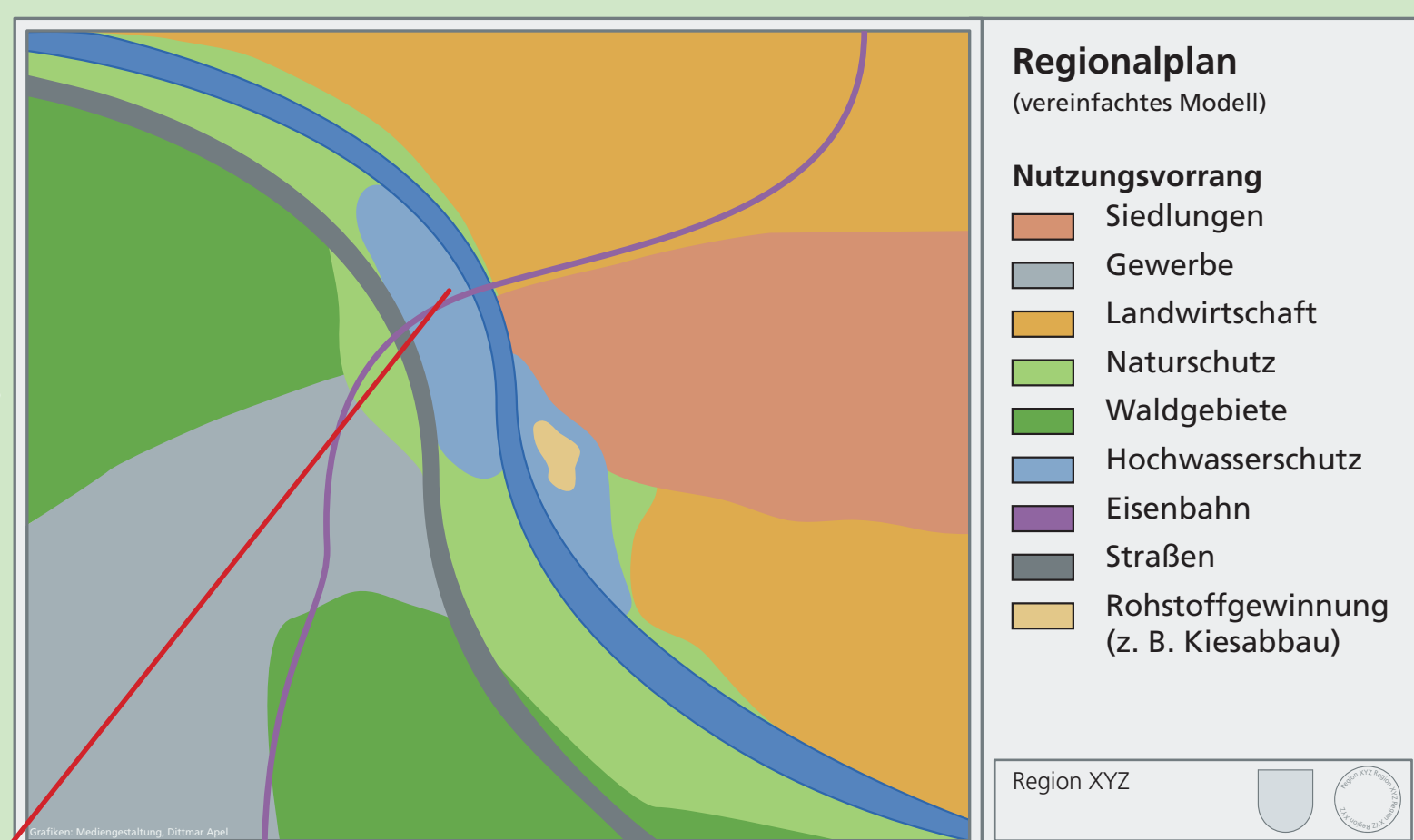


Zvažování, zajištění a plánování rozvoje území –
vymezení přednosti ochrany před povodněmi
a stanovení priorit pro různé druhy činnosti



Analýza překrývání a střetu zájmů
a jejich koordinace

Politika prostorového uspořádání Evropské unie (EU) poskytuje zásadní orientaci pro územní rozvoj v EU. Je zakotvena v koncepci Evropských perspektiv územního rozvoje (ESDP). Tato koncepce byla během německého předsednictví v EU rozšířena na Územní agendu EU, která se stala novým vzorem pro evropský územní rozvoj. Jedním z cílů Územní agendy je posílit územní soudržnost v rámci EU a prostřednictvím doporučení pro integrovanou politiku územního rozvoje mobilizovat potenciály evropských regionů a měst za účelem trvale udržitelného hospodářského rozvoje a vyšší zaměstnanosti. V jednotlivých členských zemích je však organizační struktura územního plánování rozdílná. V projektu LABEL jsou hlavními aktéry Česká republika a Německo. Struktura územního plánování uplatňovaná na úrovni spolkových zemí je srovnatelná s národní úrovní plánování v České republice.



Priority: Stanovení prioritních území,
tj. závazně vymezených území

Zde např. zajištění volného prostoru pro plochy rozlivu. Ostatní druhy využití je třeba omezit anebo povolit činnost jen s výhradou.

Zpracování:
- INFRASTRUKTURA & UMWELT,
Professor Böhm und Partner, Darmstadt / Postupim

