

Přizpůsobení rozvoje turistiky riziku povodní

Adaptation of touristic development to flood risk

Podmínky pro vodní turistiku v Čechách:

Conditions for water tourism in the Bohemia:

převažující rekreační a sportovní charakter
(vodní turistika – vodní rekreace)

- Predominant recreational and sports character (tourism x recreation)
- využívána většinou plavidla bez vlastního pohonu
- Mostly boat without propulsion
- vodnatost toků
- Rivers flow (discharge)
- morfologie povodí
- Morphologie of the catchment area
- omezující předpisy (záplavová území a aktivní zóny, ochrana přírody, právní předpisy)
- Restrict regulations (floods area and active zone, nature protection, legal regulations)



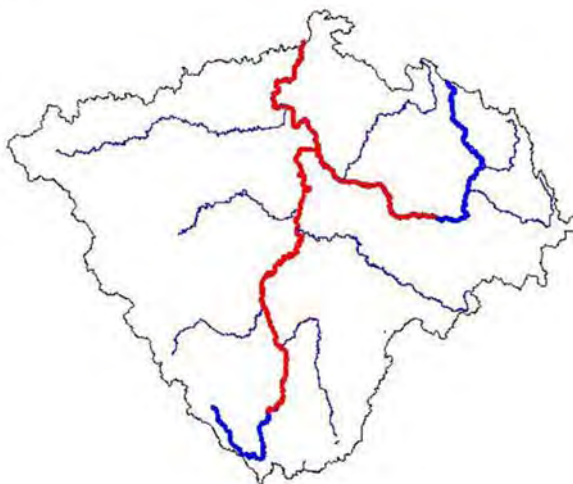
Region Pilsen



Adaptation of touristic development to flood risk

- vodní turistika je vázána především na vodní cesty
- Water tourism above all on the water way
- Labe – Kunětice/Přelouč – st. hranice – cca 250 km
- Vltava – Radotín/České Budějovice cca 90 km, resp. 240 km
- vybrané vodní nádrže (zák. č. 114/1995 Sb. a vyhl. č. 241/2002 Sb.)
- Delimitate water reservoirs with engine crossing
- frekventované vodní toky pro vodní turistiku
- Main rivers for water tourism

Vltava, Lužnice, Otava, Sázava, Ohře,
Berounka, Jizera, Orlice, Labe



Region Pilsen



Adaptation of touristic development to flood risk

Problémy ovlivňující turistické využití:

Modyfying problems:

- Splavnost
- [navigability](#)
- nedostatečná infrastruktura
- [Incomplete infrastructure](#)
- konflikty se záplavovými územími a aktivními zónami
- [Conflict with flood area and active zone](#)
- nedostatek informací a marketing
- [Information and marketing \(insufficient\)](#)
- nevyužití potenciálu širší nabídky pro turistiku a rekreaci
- [Dead space of potential for tourism and recreation](#)



Region Pilsen



Adaptation of touristic development to flood risk

- Plzeňský kraj leží v horní části povodí
- [The Pilsen Region lies on upper part of catchment area](#)
- v současné době zde není povolena turistická motorová plavba
- [Here is no engine crossing allowed at present](#)
- turistické a rekreační splouvání se soustřeďuje na řeky Otava a Berounka
- [Tourist and recreational navigation concentrated on the river Berounka and Otava](#)
- problémem nedostatečná infrastruktura
- [Problem – incomplete infrastructure](#)
- její dostavba a modernizace často v konfliktu povodňovou ochranou
- [Finishing and modernization – frequently in conflict with flood protection](#)



Region Pilsen



Adaptation of touristic development to flood risk

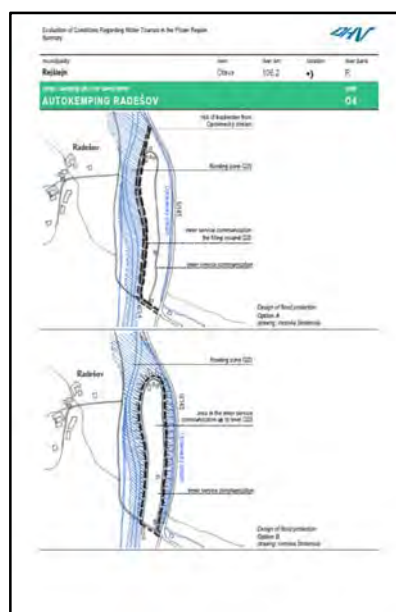
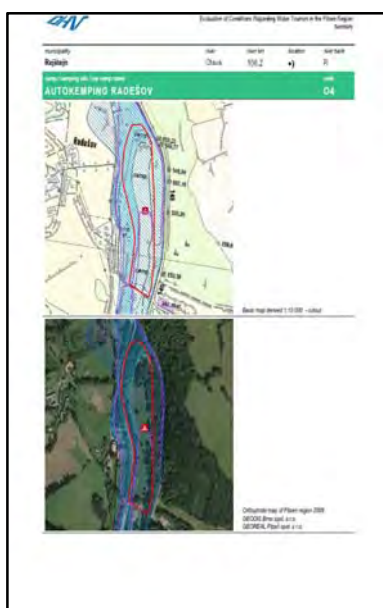
- Studie „*Posouzení podmínek pro vodní turistiku v Plzeňském kraji*“
- Study „*Evaluation of the conditions regarding water tourism in the Pilsen Region*“
- posouzení zařízení pro vodní turistiku z hlediska požadavků povodňové ochrany
- Evaluation flood risk
- posouzení kompletnosti existujících zařízení
- Evaluation of existing infrastructure for water tourism
- návrh opatření ke snížení povodňového rizika
- Design of flood protection
- možnosti využití a přizpůsobení ochranných opatření
- Modification of suggested flood protection for the needs of water tourism
- návrh možností rozšíření turistického potenciálu
- Design – advanced option exploitation of tourism potential
- návrh opatření pro územní plánování
- Recommendation – town planning



Region Pilsen



Adaptation of touristic development to flood risk



Region Pilsen



Adaptation of touristic development to flood risk

Výsledky posouzení:

Conclusion:

- posuzováno 37 lokalit
- 37 locations adjudicated
- 11 nově navrženo
- 11 newly proposed
- 6 zcela nevhodných
- 6 entirely unacceptable

Kategorie ohrožení	Podmínky pro vyhodnocení
A	No / maximum flooding danger No need for flood protection Possibility of development of free space for camping and building objects of the facilities
B	Flooding danger of a section or complete location Possibility of flood protection of building objects or free area for camping Possibility of development of building objects or free area for camping
C	Danger of flooding of part of complete or the complete location Possibility of flood protection is significantly limited (for example only of the building objects of the facilities) or impossible Possibility of development is significantly limited (for example only of the building objects of the facilities)
D	Significant exposure of the complete location by flooding (for example by positioning of large part of area within the active zone of flooding area) Impossibility of any flood protection Possibility of keeping current equipment and camping range in accordance with the valid final building approval
E	Significant exposure of the complete location by flooding (for example by positioning of large part of area within the active zone of flooding area) Impossibility of any flood protection The location is completely unsuitable for placing a camping site or car camp

Categorization of locations in light of development conditions

Evaluation of Conditions Regarding Water Tourism in the Pilsen Region

Location name	Altitude (m)	Number of camps	Number of camps (per 10 km)	Location evaluation
01-03				
01 Letní tábor a veřejná tábořiště Porfírova Louka	111.3	-	R	A
02 Přelouč a autokemping Křižácký Mlýn	107.9	-	L	A
03 Křižácký mlýn	cca 107.5	-	L	B
04-06				
04 Autokemp Kadešův	106.2	-	R	B
05 Autokemp Kadeš 1	101.6	-	R	C
06 Autokemping Nové Město	101.0	-	L	C
07-09				
07 Camp Jiřetice	93.6	-	L	A
08 Chateau svatá Lúh	93.6	-	L	D
09 Kemp Sušice	89.7	-	L	C
10-12				
10 Kemp Dobruška	87.6	-	L	D
11 Vodňanské tábořiště Čepice	84.4	-	L	C
12 Kemp Záhovčice	82.9	-	R	D
13-15				
13 Vodňanské tábořiště Větrná Hrádce	75.5	-	R	B
14 Vodňanský kemp Lipky Hradčovice	73.2	-	L	C
15 Vodňanské tábořiště „Rosenauerův mlýn“	73.1	-	R	C
16-18				
16 Vodňanské turistické tábořiště U Dolanského mostu	124.6	-	R	A
17 Telč	cca 120.0	-	R	B
18 Kemp Nádvořský U jezů	119.0	-	L	C
19-21				
19 Kemp U pánů	118.0	-	L	D
20 Drahčův	cca 114.8	-	R	A
21 Tábořiště Planá	112.4	-	L	C
22-24				
22 Čížov	cca 109.0	-	L	C
23 Žabovský mlýn	cca 108.0	-	R	B
24 Rádkovice	cca 105.9	-	L	C
25-27				
25 Kemp a tábořiště Ketyřky	103.5	-	R	C
26 Tábořiště Lázeň Na Sázavě Běrounka	101.7	-	R	D
27 Tábořiště Na Rybářství	97.8	-	L	A
28-30				
28 Rádkovice	cca 95.8	-	L	C
29 Třemšův	cca 93.8	-	R	C
30 Kralov	cca 92.3	-	R	C

© DAV ČR, spol. s r.o., 2010-2011

27

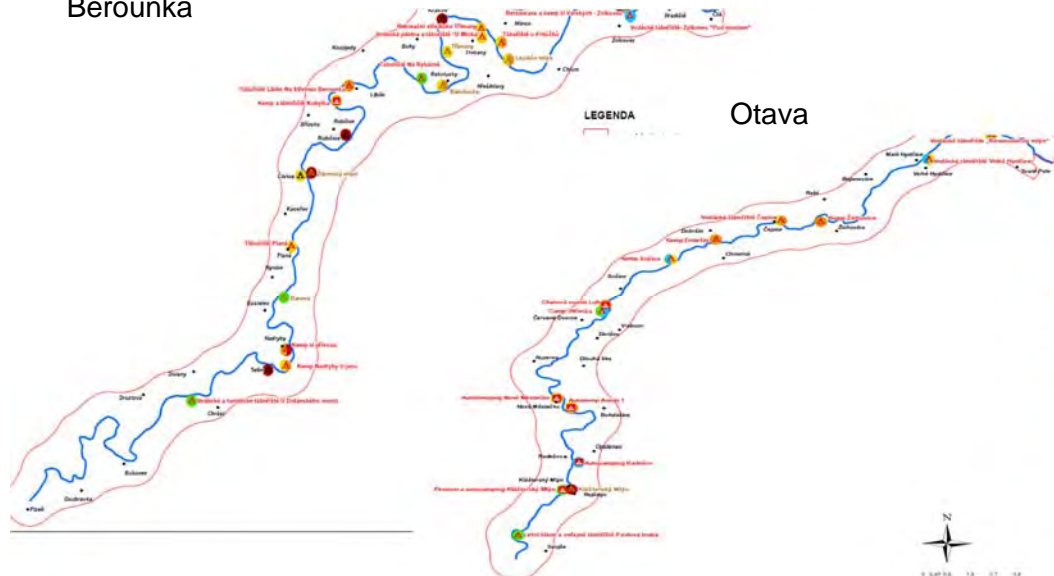


Region Pilsen



Adaptation of touristic development to flood risk

Berounka



Region Pilsen



Přizpůsobení rozvoje turistiky riziku povodní

Adaptation of touristic development to flood risk

Závěr:

Summary:

konflikty se záplavovými územími lze řešit

conflicts with flood areas can be solved

ochranná opatření lze přizpůsobit i využití pro vodní turistiku

protective precautions are to be adjusted for water tourism

komplexnější využití turistického potenciálu je šance

need for a more complex use of tourism potential - chance



Region Pilsen



CENTRAL
EUROPE
COOPERATING FOR SUCCESS



EUROPEAN UNION
EUROPEAN REGIONAL
DEVELOPMENT FUND



Přizpůsobení rozvoje turistiky riziku povodní

Adaptation of touristic development to flood risk

Děkuji za pozornost

vaclav.treml@kr-plzensky.cz



Region Pilsen



CENTRAL
EUROPE
COOPERATING FOR SUCCESS



EUROPEAN UNION
EUROPEAN REGIONAL
DEVELOPMENT FUND

