



ELBE-LABE - Adaptation to flood risk in the Elbe river basin
 ELBE-LABE - Anpassung an das Hochwasserrisiko im Elbeinzugsgebiet
 LABE-ELBE - Adaptace na povodňové riziko v povodí Labe



Aufmerksamkeit erregen – Wahrnehmung verbessern

Aktivitäten zur Erhöhung des Risikobewusstseins in LABE

WERKSTATTGESPRÄCH: Transnationale Zusammenarbeit in der Praxis –
 17.11.2011, Berlin



| 17.11.2011 | Stefanie Greis, Dr. Peter Heiland,
 INFRASTRUKTUR & UMWELT, Prof. Böhm und Partner



Erhöhung des
Risikobewusstseins



Verständnis fördern!




INFRASTRUKTUR & UMWELT
 Professor Böhm und Partner

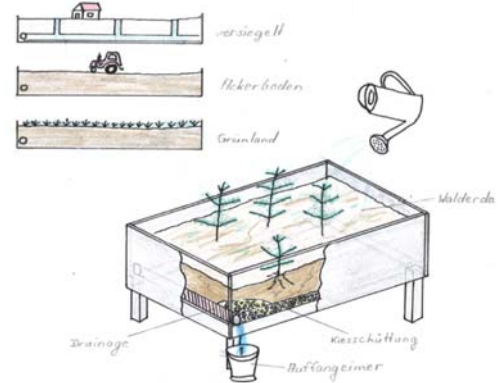


- Projekttag mit deutschen und tschechischen Schülern
- Ziel: Begreifen von Hochwasser als einen natürlichen Vorgang

Simulation des Wassertransports



Geländesandkasten



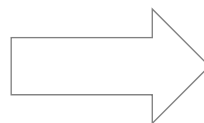
Bearbeitung durch Sächsisches Landesamt für Umwelt, Landwirtschaft und Geologie in Zusammenarbeit mit dem grenzüberschreitenden Ziel3 Projekt „Fluss Elbe – Unser gemeinsames Erbe“

LABEL Wanderausstellung



Ausstellung

- Aufbauend auf der ELLA Ausstellung, aber weniger organisatorischer und personeller Aufwand
- **Ausstellung soll auch nach Ende des Projektes noch gezeigt werden können!**



15 Aufsteller

→ Elbe, historische Hochwasser, Klimawandel, Hochwasserrisiko management, Raumplanung, Karten, Eigenvorsorge, Wassertourismus

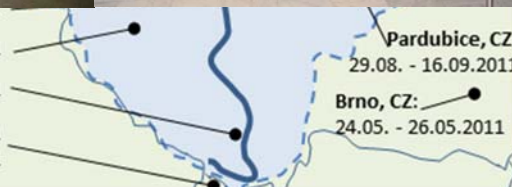
Am besten selbst ansehen...



Ausstellungs- TERMINE



Prague, CZ: 30.05. - 10.06.2011
Pilsen, CZ: 31.10. - 28.11.2011
Budweis, CZ: 21.11. - 16.12.2011
Ulrichsberg, AT: 25.07. - 29.08.2011
17.10. - 10.11.2011

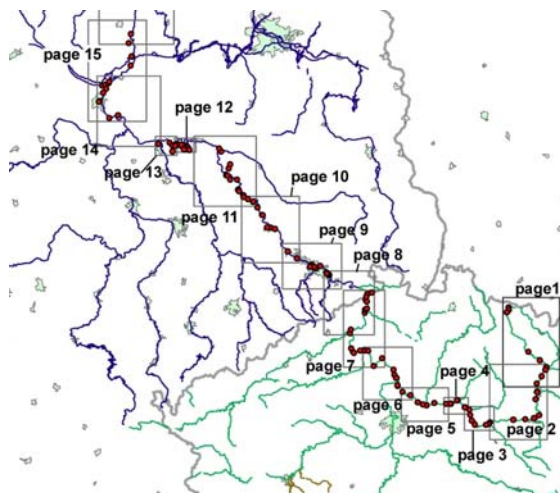


Pardubice, CZ: 29.08. - 16.09.2011
Brno, CZ: 24.05. - 26.05.2011



Beispiel Radführer WasserKulturLandschaft®

- Interessante Punkte mit wasserwirtschaftlichem Hintergrund entlang des Elbe-Radwegs



- Zuarbeit aller LABEL PP entlang der Elbe
- Beschreibung der Sehenswürdigkeiten und Verortung

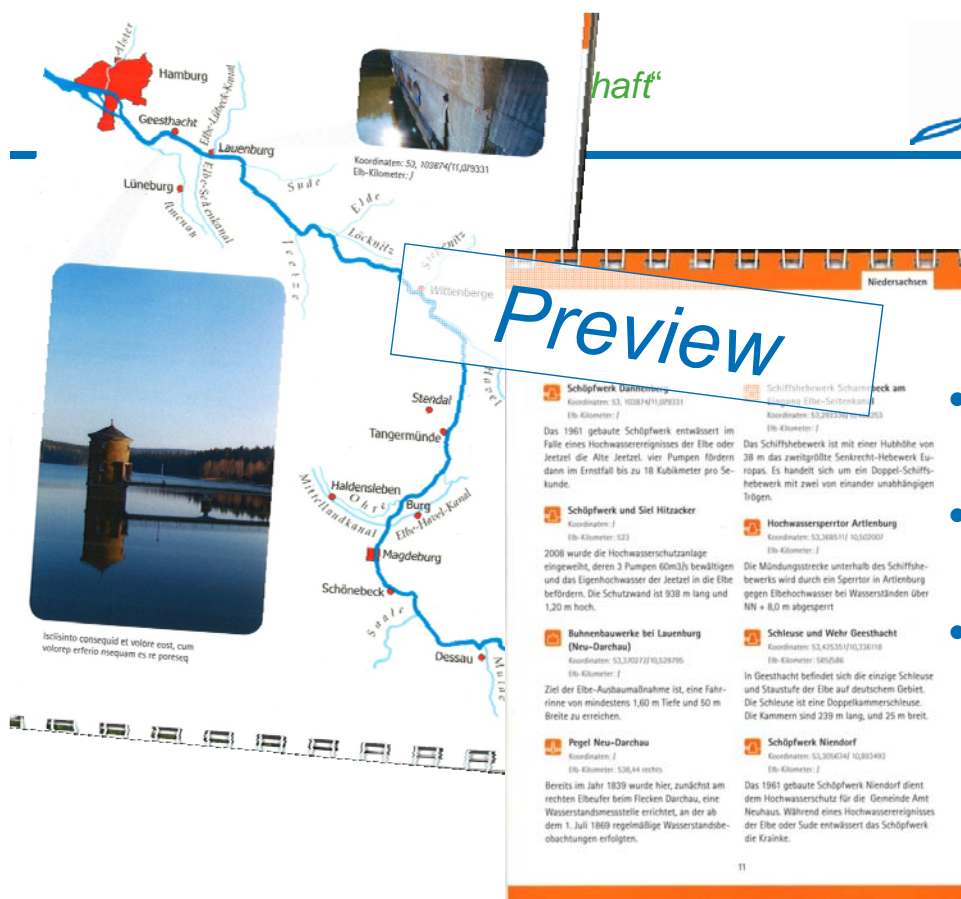
Wasserwirtschaftlich interessante Punkte in der Übersicht / Ausschnitt



Deichwachhaus Limesturm im Dessau-Wörlitzer Gartenreich © MLV



Pretziener Wehr © MLV



- Broschüre und Internetplattform
- Fertig gestellt im Frühjahr 2012
- DE, EN, CZ



Login



[Home](#) [Links](#) [Contact](#) [Sitemap](#) [Imprint](#) 



Home

News

About LABEL

Pilot projects

Results

Moving exhibition

Calendar

Events

Download

Welcome to the LABEL Website!

What's new...?

- Go directly to the [News](#) page to read the latest information on the project.
- Reports on past [Events](#), workshops and conferences are available under the Events section
- There you can also find detailed information on upcoming [Events](#) including flyers, registration forms or booklets.
- Under the [Downloads](#) section you can find the LABEL [Journal](#) (Newsletter of the project), project reports, studies and studies are updated [here](#).
- A moving exhibition which is currently shown in the partner regions is available [here](#).

VIDEOS ON LABEL:

The European Commission has shot videos about LABEL to promote European Territorial Cooperation.

LABEL and ELLA:

European Territorial Cooperation on flood risk management in the Elbe river basin



Elbe River (Saxony-Anhalt, Germany)



Cyclist along the Midland canal (near Magdeburg, Germany)



Videos über LABEL