



**INTERNATIONALE KOMMISSION ZUM SCHUTZ DER ELBE**  
**MEZINÁRODNÍ KOMISE PRO OCHRANU LABE**

[illegible]

# Einzugsgebiet der Elbe

**Fläche:** 148 268 km<sup>2</sup>

**Länge der Elbe: 1 094,3 km**

**Einwohner: 24,52 Mio.**

## 4 Staaten

Deutschland  
(10 Bundesländer organisiert in der  
Flussgebietsgemeinschaft Elbe –  
FGG Elbe /seit 2004/)

## Tschechische Republik

## Österreich

## Polen





# HWRM-RL im Einzugsgebiet der Elbe

## Grundlagen

# Koordinierungskonzept zur Umsetzung der Richtlinie der EG über die Bewertung und das Management von Hochwasserrisiken (HWRM-RL) in der internationalen Flussgebietseinheit ELBE



[zum Ergebnisvermerk](#)

**ENTWURF**  
(Stand 15.12.2010)

### Koordinierungskonzept zur Umsetzung

**der Richtlinie der EG  
über die Bewertung und das Management  
von Hochwasserrisiken  
(HWRM-RL)**

*in der internationalen Flussgebietseinheit  
ELBE*

Arbeitsgruppe „Hochwasserschutz“ (FP)  
der Internationalen Kommission zum Schutz der Elbe (IKSE)

1/18/KVSE-MKOLIVorsitz-Übergabe/MD 13-14\_01-2011/D/Ergebniswerner/Anlagen/KVSE-Vorsitzübergabe\_2011\_Anl\_05\_EV Umsetzungskonz\_HWRMRL\_Erw151210.doc



# HWRM-RL im Einzugsgebiet der Elbe

## Grundlagen

- ⑩ Erarbeitung des Hochwasserrisikomanagementplans in einer zum Bewirtschaftungsplan nach WRRL analogen Struktur, d. h. mit einer A-Ebene (für die internationale Flussgebietseinheit Elbe) und einer B-Ebene (nationale Pläne für die Anteile der einzelnen Staaten an der internationalen Flussgebietseinheit Elbe)**
- ⑩ Veröffentlichung des Entwurfs des gemeinsamen Hochwasserrisikomanagementplans für die internationale Flussgebietseinheit Elbe (A-Ebene) bis zum 22.12.2014 zur Anhörung der Öffentlichkeit und bis zum 22.12.2015 die Veröffentlichung des abgestimmten Plans**

# HWRM-RL im Einzugsgebiet der Elbe

## Grundlagen

- 10 Die IKSE koordiniert die Umsetzung der HWRM-RL im Einzugsgebiet der Elbe und zeigt insbesondere den auf der zwischenstaatlichen Ebene bestehenden Handlungs- und Entscheidungsbedarf auf.**
- 10 Die Berichterstattung an die EU-Kommission erfolgt grundsätzlich über die nationalen Behörden. Die IKSE organisiert zu den Aufgaben f) und g) des Punktes 3 die Erarbeitung eines gemeinsamen Berichts. Nationale Zuständigkeiten und Verantwortlichkeiten bleiben unberührt**

# HWRM-RL im Einzugsgebiet der Elbe

## Grundlagen

- ⑩ *Vorläufige Bewertung des Hochwasserrisikos - PFRA*
- ⑩ Für den deutschen Teil der internationalen Flussgebietseinheit Elbe ist dies das Kapitel 4 des Arbeitspapiers „Vorgehensweise bei der vorläufigen Bewertung des Hochwasserrisikos nach HWRM-RL“ der LAWA“, das auf der 137. LAWA-Vollversammlung am 17.03. und 18.03.2009 beschlossen wurde.
- ⑩ Für den tschechischen Teil der internationalen Flussgebietseinheit Elbe ist dies der Entwurf einer Methodik für die vorläufige Bewertung des Hochwasserrisikos in der Tschechischen Re-publik (Návrh metodiky předběžného vyhodnocení povodňových rizik v České republice), der 2009 im Rahmen des internationalen Projekts LABEL erarbeitet wurde und auf den Internet-seiten [www.povis.cz](http://www.povis.cz) steht.

# HWRM-RL im Einzugsgebiet der Elbe

## Grundlagen

## 10 HQ100-Abflüsse ausgewählter Elbepegel (Stand: 09.12.2010)

10	Pegel	Abfluss [m³/s]
10	Brandýs nad Labem	1 390
10	Prag (Moldau)	4 020
10	Mělník	4 150
10	Děčín	4 410
10	Dresden	4 260
10	Torgau	4 230
10	Barby	4 710
10	Wittenberge	4 545
10	Neu Darchau	4 450

## Nationale und internationale Koordination

- 10 In den internationalen Flussgebietseinheiten und in den mit anderen Mitgliedstaaten geteilten Bewirtschaftungseinheiten der WRRL sind:**
- 10 die Informationen zur vorläufigen Bewertung des Hochwasserrisikos auszutauschen (Art. 4 Abs. 3),**
- 10 die Bestimmung der Risikogebiete zu koordinieren (Art. 5 Abs. 2),**
- 10 die Informationen zu den Hochwassergefahren- und -risikokarten auszutauschen (Art. 6 Abs. 2) und**
- 10 die Erstellung der Hochwasserrisikomanagementpläne zu koordinieren (Art. 8).**

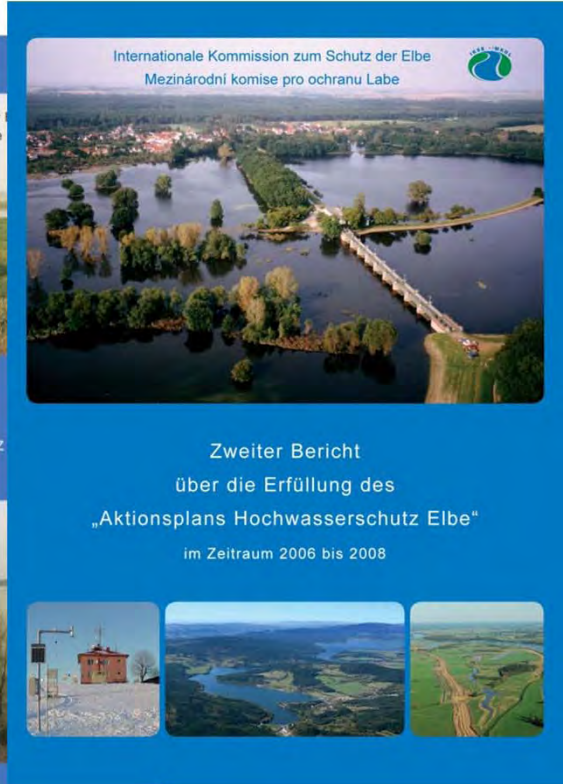

# Nationale und internationale Koordination

- 10 Um die erforderlichen Koordinierungen und Abstimmungen in der internationalen Flussgebietseinheit Elbe effektiv zu gestalten, erfolgt die organisatorische Umsetzung auf internationaler Ebene im Rahmen der Internationalen Kommission zum Schutz der Elbe - IKSE (unter Einbeziehung von Polen und Österreich). Die IKSE hat für die Belange des Hochwasserschutzes an der Binnenelbe bereits seit mehreren Jahren die Arbeitsgruppe „Hochwasserschutz“ (FP) eingerichtet.**

# HWRM-RL im Einzugsgebiet der Elbe

## Grundlagen

- **2003**  
**Aktionsplan**  
**Hochwasserschutz Elbe**
- **2006**  
**1. Bericht (2003 - 2005)**
- **2009**  
**2. Bericht (2005 - 2008)**
- **2012**  
**3. Bericht (2009 - 2011)**  
**Abschlussbericht**





# HWRM-RL im Einzugsgebiet der Elbe

## Grundlagen

## Gemeinsame Auswertung von Hochwasserereignissen

- **August 2002**
- **Frühjahr 2006**
- **August, September 2010**  
(in Vorbereitung)



# HWRM-RL im Einzugsgebiet der Elbe

## Grundlagen

## Erfahrungen

aus der Aufstellung

## des Internationalen Bewirtschaftungsplans Elbe

für den Zeitraum bis 2015

einschl. gemeinsamer Karten

(veröffentlicht im Dezember 2009)



# HWRM-RL im Einzugsgebiet der Elbe

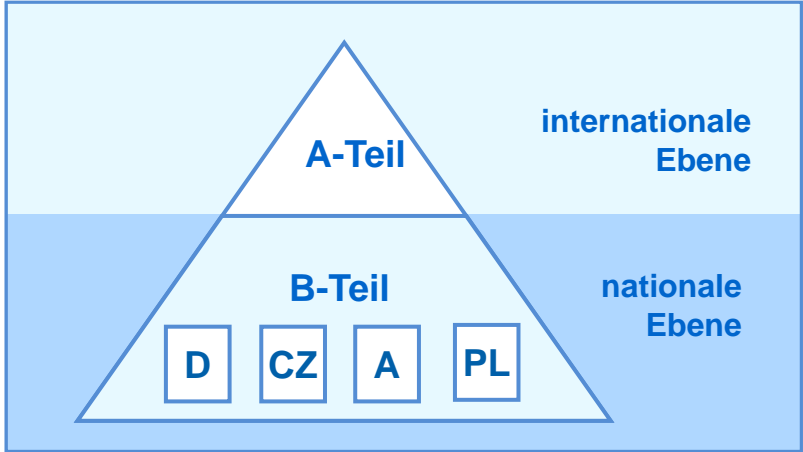
## Ziele

# Internationaler Hochwasserrisikomanagementplan Elbe (Veröffentlichung im Dezember 2015)

- Kompatibilität
  - Transparenz
  - Relevante grenzüberschreitende Fragen / Problemstellungen
  - Festlegung gemeinsamer überregionaler Ziele
  - Vermeidung von Eingriffen / Maßnahmen mit negativen Auswirkungen auf Unterlieger (CZ → D)
  - Maßnahmen mit positiven Auswirkungen auf Unterlieger
  - Darstellung des durch die internationale Koordinierung erreichten Mehrwertes
- 

## Voraussetzung:

## Begleitung von nationalen Aktivitäten (vorl. Bewertung, Gefahren- u. Risikokarten)



# HWRM-RL im Einzugsgebiet der Elbe

## Ziele

## Information und Beteiligung der Öffentlichkeit

- **Entwurf des Internationalen Hochwasserrisiko-  
managementplans Elbe**  
(Veröffentlichung im Dezember 2014)

- Internationales Elbeforum

## Seminare für breite Öffentlichkeit

Treffen von Wassernutzern, Interessengruppen,  
Vertretern der Behörden und der Kommunalverwaltung  
sowie der IKSE

## Fachkonsultationen

- Internet
- schriftliche Stellungnahmen



[www.ikse-mkol.org](http://www.ikse-mkol.org)

# IKSE Umsetzungskonzept

- ⑩ **Abgestimmte Strategie für die gesamte Flussgebietseinheit**
- ⑩ **Integration der nationalen Strategien auf internationaler Ebene**
- ⑩ **Erstmalig Binnenland und Küste in einer Strategie**

**[www.ikse-mkol.org](http://www.ikse-mkol.org)**



**INTERNATIONALE KOMMISSION ZUM SCHUTZ DER ELBE**  
**MEZINÁRODNÍ KOMISE PRO OCHRANU LABE**

[illegible]