



KRÁLOVÉHRADECKÝ KRAJ



Úloha Krajských úřadů v povodňové ochraně



Praha 13. 4. 2011 – 14. 4. 2011



EUROPEAN UNION
EUROPEAN REGIONAL
DEVELOPMENT FUND

Ochrana před povodněmi

Ochrana před povodněmi vychází z dokumentu Strategie ochrany před povodněmi na území ČR, který byl schválen vládním usnesením č. 382 ze dne 19. dubna 2000. Řízení ochrany před povodněmi zabezpečují **povodňové orgány**, které se řídí **povodňovými plány**. Povodňovými orgány při povodni jsou povodňové komise, které spolupracují se složkami **Integrovaného záchranného systému** (Hasičský záchranný sbor České republiky, zdravotnická záchranná služba, policie České republiky aj.).



Povodňové orgány:



Řízení ochrany před povodněmi zabezpečují povodňové orgány:

Mimo povodeň: orgány obcí
obecní úřady obcí s rozšířenou působností
krajské úřady
Ministerstvo životního prostředí

Po dobu povodně: povodňové komise obcí
povodňové komise obcí s rozšířenou působností
povodňové komise kraje
Ústřední povodňová komise



**CENTRAL
EUROPE**
COOPERATING FOR SUCCESS.



EUROPEAN UNION
EUROPEAN REGIONAL
DEVELOPMENT FUND

OBCE S ROZŠÍŘENOU PŮSOBNOSTÍ V KRÁLOVÉHRADECKÉM KRAJI v roce 2010

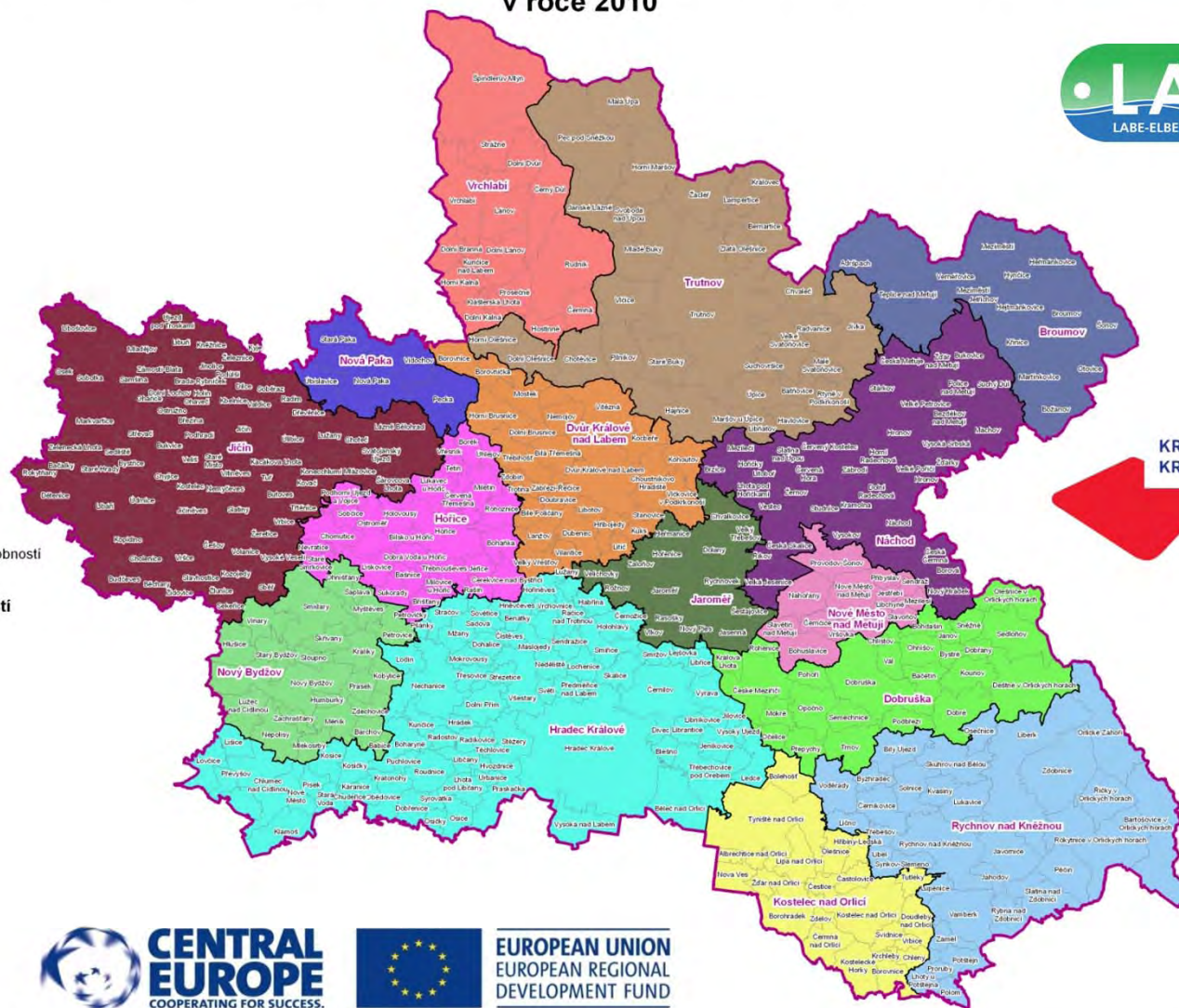


Hranice správních celků

- hranice kraje
- hranice obce s rozšířenou působností
- hranice obce

Obce s rozšířenou působností

- Broumov
- Dobruška
- Dvůr Králové nad Labem
- Hořice
- Hradec Králové
- Jaroměř
- Jičín
- Kostelec nad Orlicí
- Nová Paka
- Nové Město nad Metují
- Nový Bydžov
- Náchod
- Rychnov nad Kněžnou
- Trutnov
- Vrchlabí



KRÁLOVÉHRADECKÝ
KRAJ



EUROPEAN UNION
EUROPEAN REGIONAL
DEVELOPMENT FUND

Odbor informatiky
Královéhradecký kraj
Hradec Králové 2010



Ochrana před povodněmi



Ochranu před povodněmi řeší zákona č. 254/2001 Sb.,
o vodách a o změně některých zákonů v platném znění,
hlava IX, § 63 až § 87



EUROPEAN UNION
EUROPEAN REGIONAL
DEVELOPMENT FUND



Povodňové plány



Ochrana před povodněmi je zabezpečována podle povodňových plánů.

Povodňové plány jsou dokumenty, které obsahují:

- způsob zajištění včasných a spolehlivých informací o vývoji povodně, možnosti ovlivnění odtokového režimu,
- organizaci a přípravu zabezpečovacích prací,
- způsob zajištění včasné aktivizace povodňových orgánů,
- zabezpečení hlásné a hlídkové služby a ochrany objektů,
- přípravu a organizaci záchranných prací a
- zajištění povodní narušených základních funkcí v objektech a v území.



EUROPEAN UNION
EUROPEAN REGIONAL
DEVELOPMENT FUND



Povodňové plány



Dále povodňové plány obsahuje směrodatné limity pro vyhlásování stupňů povodňové aktivity.

Povodňové plány zpracovávají :

- povodňové orgány obcí,
- obcí s rozšířenou působností,
- krajů,
- Ministerstvo životního prostředí,
- vlastníci staveb, případně pozemků, které se nacházejí v záplavovém území a které mohou zhoršit průběh povodně.



EUROPEAN UNION
EUROPEAN REGIONAL
DEVELOPMENT FUND



Povodňové plány



Obsah povodňových plánů (povinné členění):

- Věcná část (obsahuje potřebné údaje o území, objektech, povodí, vodních tocích apod.)
- Organizační část (obsahuje jmenné seznamy, adresy, způsob spojení účastníků před povodněmi, úkoly jednotlivých účastníků ochrany před povodněmi, organizace hlásné a hlídkové služby apod.)
- Grafická část (obsahuje mapy se zákresem záplavových území, evakuační trasy, místa soustředění, hlásné profily apod.)



**CENTRAL
EUROPE**
COOPERATING FOR SUCCESS.



EUROPEAN UNION
EUROPEAN REGIONAL
DEVELOPMENT FUND



Předpovědní povodňová služba

Předpovědní povodňovou službu zabezpečuje ČHMÚ ve spolupráci se správcem povodí.

Předpovědní povodňová služba informuje povodňové orgány, případně další účastníky ochrany před povodněmi o možnosti vzniku povodně a o dalším nebezpečném vývoji.



EUROPEAN UNION
EUROPEAN REGIONAL
DEVELOPMENT FUND



Hlásná povodňová služba

Hlásnou povodňovou službu organizují povodňové orgány obcí a povodňové orgány pro správní obvody obcí s rozšířenou působností. K zabezpečení hlásné služby mohou obce zřizovat hlídkovou službu.

Hlásná povodňová služba zabezpečuje informace povodňovým orgánům pro varování obyvatelstva v místě očekávané povodně a v místech ležících níže na vodním toku, informuje o vývoji situace, předává zprávy, zpracovává hlášení a další.



EUROPEAN UNION
EUROPEAN REGIONAL
DEVELOPMENT FUND



Předávání informací



Předávání informací v rámci hlásné povodňové služby se řídí Odbornými pokyny pro hlásnou povodňovou službu, vydané Ministerstvem životního prostředí ve spolupráci s Ministerstvem zemědělství a metodickým pokynem Ministerstva životního prostředí uveřejněným pod názvem: Předpovědní a hlásná služba.

Konkrétní postup je na základě uvedených dokumentů zpracován v povodňových plánech povodňových orgánů. Zde je nezbytný soulad mezi povodňovými plány jednotlivých úrovní povodňových orgánů.



**CENTRAL
EUROPE**
COOPERATING FOR SUCCESS.



EUROPEAN UNION
EUROPEAN REGIONAL
DEVELOPMENT FUND

Povodňové orgány kraje

za povodně – Povodňová komise kraje

- po celou dobu povodně monitoruje situaci na území kraje,
- na území sousedních krajů
- dohlíží na činnost povodňových orgánů nižších stupňů,
- zajišťuje předávání informací o vývoji situace podřízeným povodňovým orgánům a nadřízenému povodňovému orgánu.
- v případě povodně většího rozsahu přebírá od povodňových orgánů nižších stupňů řízení povodňové ochrany a koordinuje zabezpečovací práce.
- pokud se jedná o povodeň významnějšího rozsahu navrhuje hejtmanovi kraje vyhlášení stavu nebezpečí.

Povodňové orgány kraje

mimo povodeň – krajský úřad

- zpracovává povodňový plán kraje,
- zabezpečuje soulad s nižším povodňovým orgánem
- průběžně aktualizuje spojení na jednotlivé povodňové orgány a ostatní účastníky povodňového řízení
- zabezpečuje školení povodňových orgánů nižších stupňů
- organizuje povodňová cvičení
- zpracovává podklady pro povodňové plány nižších stupňů
- zabezpečují povodňovou službu

Zajištění povodňové služby krajem

Krajský úřad Královéhradeckého kraje zajišťuje nepřetržitou povodňovou službu a to na základě příkazu ředitelky kraje.

Službu zajišťují pracovníci krajského úřadu na úseku vodního hospodářství.

Pracovníci zajišťující službu se střídají po týdenních intervalech a to vždy v pondělí v 8:00 hod. K dispozici mají mobilní telefon, povodňový plán, mapové podklady, kontakty na povodňové orgány a ostatní účastníky povodňové ochrany.



Zajišťování podkladů pro vyhlášení krizového stavu

Krajský úřad zajišťuje monitorování vývoje povodňové situace a vyhodnocuje situaci a poskytuje hejtmanovy kraje v případě potřeby odborné podklady pro vyhlášení krizového řízení.

Krajský úřad může rovněž vyhlášovat stupně povodňové aktivity při dosažení mezních hodnot sledovaných jevů a skutečností z hlediska bezpečnosti díla nebo při zjištění mimořádných okolností, jež by mohla vést ke vzniku zvláštní povodně.

K vyhlásování dochází především na základě upozornění, případně na základě žádosti majitele vodního díla.



EUROPEAN UNION
EUROPEAN REGIONAL
DEVELOPMENT FUND

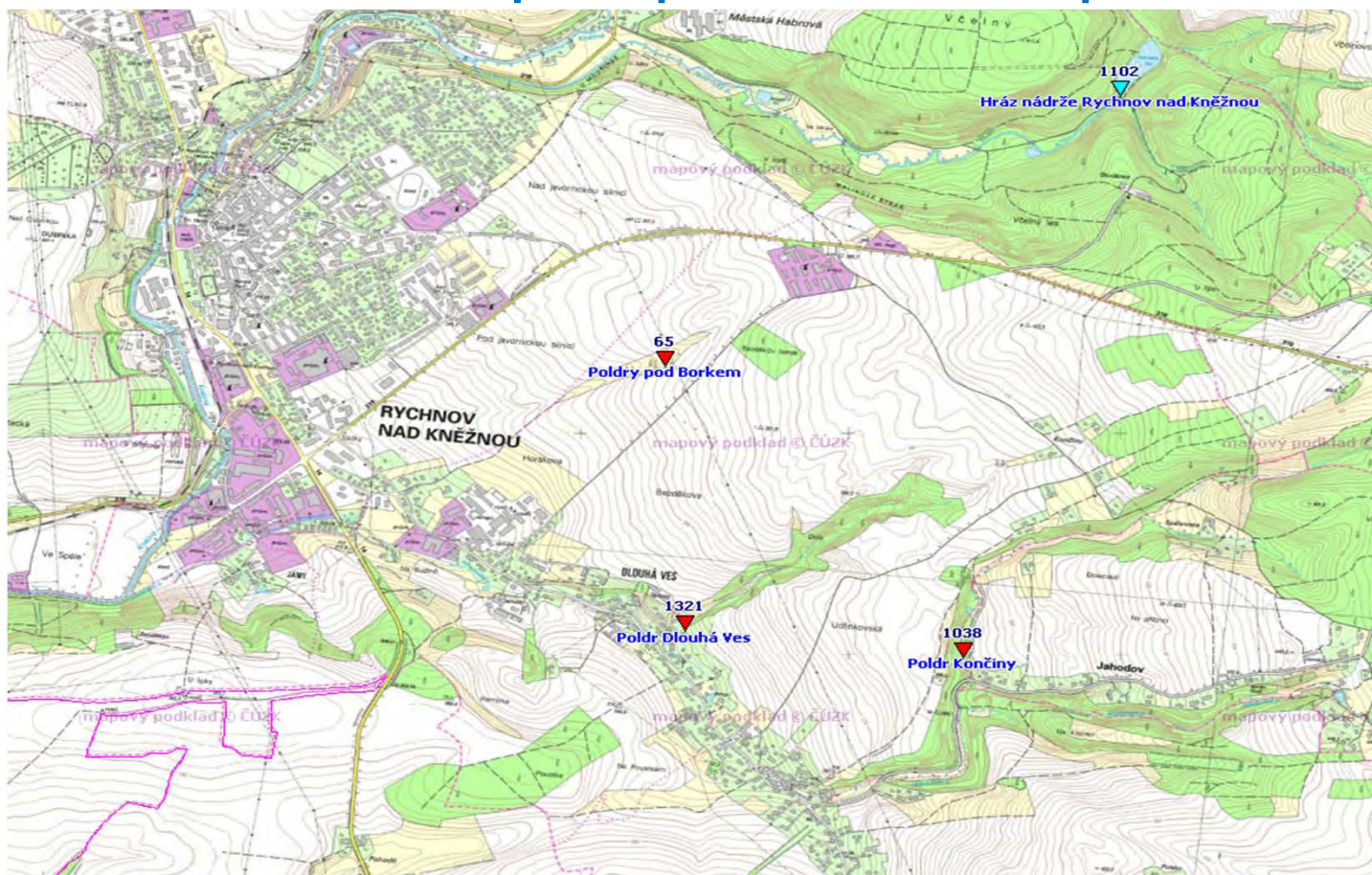
Zpracování podkladů pro povodňové orgány nižších stupňů

Krajský úřad Královéhradeckého kraje zpracoval a pravidelně aktualizuje digitální povodňový plán kraje z kterého mohou jednotlivé obce čerpat data pro svůj povodňový plán, např.

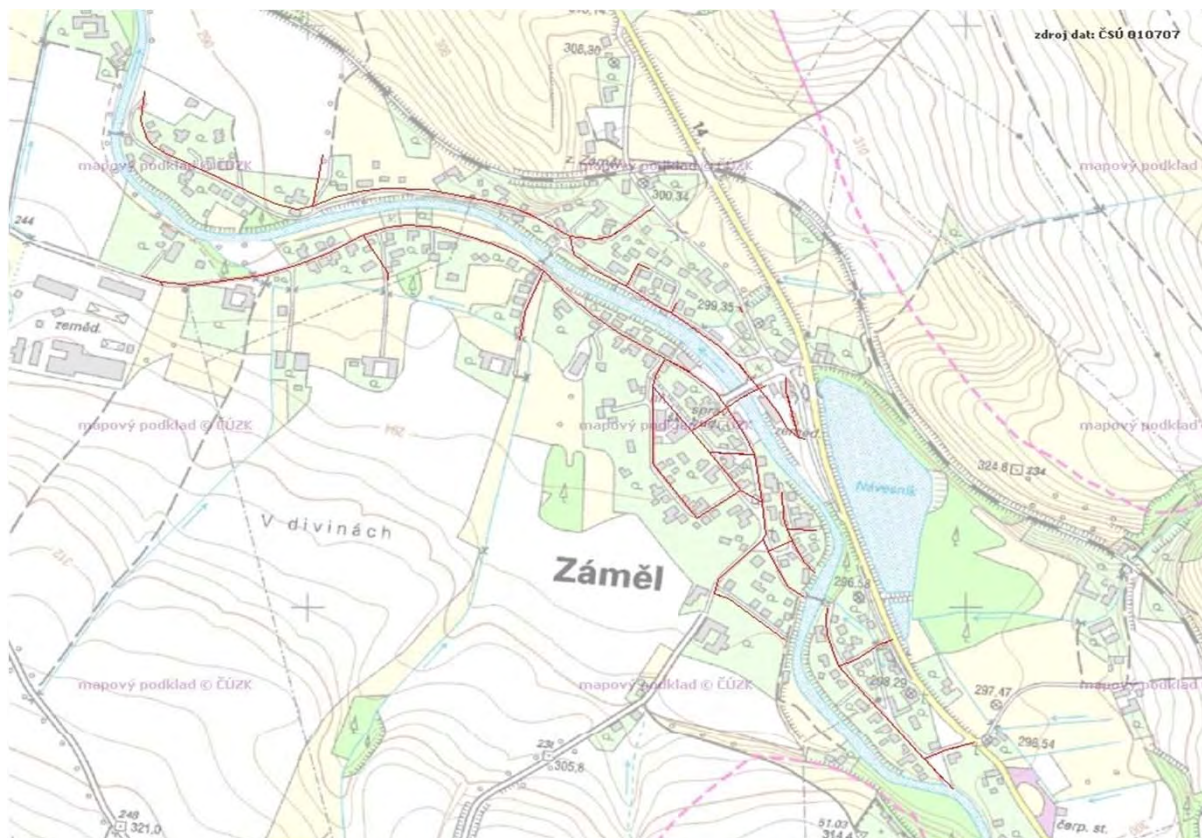
- zaplavované úseky komunikací při různých n-letostech průtoku
- evidenci realizovaných protipovodňových opatření s technickými parametry (ochranné hráze, suché nádrže a další objekty, opatření a to včetně lokalizace v mapových podkladech)
- zmapování historických povodní
- evidenci hlásných profilů včetně uvedení nezbytných dat a další podklady.

Důvodem je mimo jiné i zajištění jednotnosti podkladů v povodňových plánech jednotlivých povodňových orgánů.

Realizovaná protipovodňová opatření



Zaplavované úseky komunikací



Povodňová ochrana | Královéhradecký kraj - Windows Internet Explorer

http://www.kr-kralovehradecky.cz/scripts/detail.php?pgid=85

Obíbené položky INTRANET KRAJSKÉHO ÚŘA... Seznam - Najdu tam, co ne... INTRANET KRAJSKÉHO ÚŘA... INTRANET KRAJSKÉHO ÚŘA... INTRANET KRAJSKÉHO ÚŘA... INTRANET KRAJSKÉHO ÚŘA...

Povodňová ochrana | Královéhradecký kraj

KRÁLOVÉHRADECKÝ KRAJ English Mapa stránek : stručná | podrobná

KRAJ, VOLENÉ ORGÁNY, DOTACE KRAJSKÝ ÚŘAD TURISTIKA A VOLNÝ ČAS ROZVOJ KRAJE

KRÁLOVÉHRADECKÝ KRAJ

Kraj a volené orgány

- O KRAJI
- VOLENÉ ORGÁNY
- INFORMACE PRO OBCE
- MAPY KRAJE (GIS)
- POVODŇOVÁ OCHRANA
- VEŘEJNÉ ZAKÁZKY A SOUTĚŽE
- KRAJSKÉ DOTAČNÍ PROGRAMY
- EVROPSKÁ UNIE, EHP - GRANTY A DOTACE
- EVROPSKÁ KANCELÁŘ KRAJE V BRUSELU
- ZAHRANIČNÍ VZTAHY
- VYHLÁŠKY A NAŘÍZENÍ
- TISKOVÉ CENTRUM
- KALENDRÁŘ AKČÍ
- CZECH POINT

Povodňová ochrana

10. 5. 2008

Důležité odkazy

- [Povodňový plán Královéhradeckého kraje](#)
- [Povodňový plán České republiky](#)
- [Internetová databáze povodňových plánů a komisí](#)

[Celý článek](#)

11. 6. 2007

Ochrana před povodněmi

opatření k předcházení a zamezení škod při povodních na životech a majetku občanů, společnosti a na životním prostředí

Publikoval: Eva Valterová

[Celý článek](#)

10. 5. 2007

Koncepce protipovodňové ochrany

Vzhledem ke stále častěji se opakujícím povodním a vzhledem k současné nedostatečné ochraně území Královéhradeckého kraje, zadal krajský úřad zpracování koncepce: Protipovodňová ochrana Královéhradeckého kraje.

Publikoval: Eva Valterová

[Celý článek](#)


Kontakty

Pivovarské nám. 1245 500 03 Hradec Králové

Telefon: +420 495 817 111

[Kontakty pro média](#)

[Telefonní seznam](#)



[hejtman Královéhradeckého kraje](#)
Lubomír Franc

Rychle k věci

- [KRAJSKÉ DOTAČNÍ PROGRAMY](#)
- [EVROPSKÉ GRANTY A DOTACE](#)
- [VOLNÁ MÍSTA](#)
- [VEŘEJNÉ ZAKÁZKY](#)

Start 3 Průzkumní... Microsoft Po... ASPI - Server... ASE20.rtf [R... ASE21.rtf [R... Dokument1 - ... 3 Internet E... CS 13:03 pátek 4.3.2011

OBSAH

- Titulní list
- Průvodní list
- + Věcná část
- + Organizační část
- + Grafická část
- + Povodňové plány ORP
- + Návod, zkratky, odkazy

POVODŇOVÝ PLÁN KRÁLOVÉHRADECKÉHO KRAJE

Seznam okresů na území Královéhradeckého kraje:

Jičín, Hradec Králové, Náchod, Rychnov nad Kněžnou, Trutnov

Seznam obcí s rozšířenou působností na území Královéhradeckého kraje:

[Broumov](#), [Dobruška](#), [Dvůr Králové nad Labem](#), [Hořice](#), [Hradec Králové](#), [Jaroměř](#),
[Jičín](#), [Kostelec nad Orlicí](#), [Náchod](#), [Nová Paka](#), [Nové Město nad Metují](#), [Nový Bydžov](#),
[Rychnov nad Kněžnou](#), [Trutnov](#), [Vrchlabí](#).

Významné vodní toky:

Labe, Úpa, Metuje, Stěnava, Orlice, Bystřice, Cidlina a další.

Vypracoval:

Ing. Jan Papež, Hydrossoft Veleslavín s.r.o., Krajský úřad Královéhradeckého kraje

Datum poslední aktualizace: 6.1.2011

Potvrzení o souladu s Povodňovým plánem České republiky vydáno:

Ministerstvo ŽP dne 22.12. 2004 pod zn. 4061/OOV/004



dPP - digitální povodňový plán - Windows Internet Explorer

http://www.wmap.cz/pk12/default.php

Obíbené položky INTRANET KRAJSKÉHO ÚŘA... Seznam - Najdu tam, co ne... INTRANET KRAJSKÉHO ÚŘA... INTRANET KRAJSKÉHO ÚŘA... INTRANET KRAJSKÉHO ÚŘA... INTRANET KRAJSKÉHO ÚŘA...

dPP - digitální povodňový plán

e ditor dat povodňového plánu
POVODŇOVÉ KOMISE

povodňové komise | povodňové plány | důležité organizace | objekty dPP | návod | Přihlášení


Povodňové komise

- Hlavní město Praha
- Jihočeský kraj
- Jihomoravský kraj
- Karlovarský kraj
- Královéhradecký kraj**
- Liberecký kraj
- Moravskoslezský kraj
- Olomoucký kraj
- Pardubický kraj
- Plzeňský kraj
- Středočeský kraj
- Ústecký kraj
- Vysočina
- Zlínský kraj

Seznam povodňových komisí

Vyhledat kraj, obec(ORP), obec
Seznam krajských povodňových komisí

Povodňové komise s celostátní působností	aktualizováno
Pracovní štáb Ústřední povodňové komise	06.01.2011
Ústřední povodňová komise	24.01.2011



Povodňová komise kraje	aktualizováno
Povodňová komise Královéhradeckého kraje	04.01.2011

Povodňové komise obcí s rozšířenou působností	aktualizováno
Broumov	10.01.2011
Dobruška	14.01.2011
Dvůr Králové nad Labem	11.02.2011
Hořice	30.11.2010
Hradec Králové	11.01.2011
Jaroměř	17.01.2011
Jičín	24.11.2010
Kostelec nad Orlicí	03.12.2010
Náchod	04.01.2011
Nová Paka	18.11.2010
Nové Město nad Metují	07.01.2011
Nový Bydžov	19.11.2010
Rychnov nad Kněžnou	02.02.2011
Trutnov	08.12.2010
Vrchlabí	06.01.2011

Start

3 Průzkumník Windows Microsoft PowerPoint... ASPI - Server svr-ap... 4 Microsoft Office... 4 Internet Explorer

13:10 pátek 4.3.2011

dPP - digitální povodňový plán - Windows Internet Explorer

http://www.wmap.cz/pk12/default.php

Obíbené položky INTRANET KRAJSKÉHO ÚŘA... Seznam - Najdu tam, co ne... INTRANET KRAJSKÉHO ÚŘA... INTRANET KRAJSKÉHO ÚŘA... INTRANET KRAJSKÉHO ÚŘA... INTRANET KRAJSKÉHO ÚŘA...

dPP - digitální povodňový plán

e **ditor dat povodňového plánu**
POVODŇOVÉ KOMISE

povodňové komise | povodňové plány | důležité organizace | objekty dPP | návod | **Přihlášení**

Povodňové komise

- Hlavní město Praha
- Jihočeský kraj
- Jihomoravský kraj
- Karlovarský kraj
- Královéhradecký kraj**
 - Broumov
 - Dobruška
 - Dvůr Králové nad Labem
 - Hořice
 - Hradec Králové
 - Jaroměř
 - Jičín
 - Kostelec nad Orlicí
 - Náchod
 - Nová Paka
 - Nové Město nad Metují
 - Nový Bydžov
 - Rychnov nad Kněžnou**
 - Trutnov
 - Vrchlabí
- Liberecký kraj
- Moravskoslezský kraj
- Olomoucký kraj
- Pardubický kraj
- Plzeňský kraj
- Středočeský kraj
- Ústecký kraj
- Vysočina
- Zlínský kraj

Seznam povodňových komisí

- Vyhledat kraj, obec(ORP), obec
- Seznam krajských povodňových komisí
- Seznam povodňových komisí obcí s rozšířenou působností v kraji

Povodňové komise s celostátní působností	aktualizováno	
Pracovní štáb Ústřední povodňové komise	06.01.2011	
Ústřední povodňová komise	24.01.2011	

Povodňová komise kraje	aktualizováno	
Povodňová komise Královéhradeckého kraje	04.01.2011	

Povodňová komise obce s rozšířenou působností	aktualizováno	
ORP Rychnov nad Kněžnou	02.02.2011	

Povodňové komise obcí	aktualizováno	
Bartošovice v Orlických horách	01.02.2011	
Bílý Újezd	01.02.2011	
Byzhradec	01.02.2011	
Černíkovice	01.02.2011	
Jahodov		
Javornice	01.02.2011	
Kvasiny	01.02.2011	
Lhoty u Potštejna	01.02.2011	
Libel	01.02.2011	
Liberk	01.02.2011	
Lično	01.02.2011	
Lukavice	01.02.2011	
Lupenice	01.02.2011	

Start | 3 Průzkumník Windows | Microsoft PowerPoint ... | ASPI - Server svr-ap... | 4 Microsoft Office ... | 4 Internet Explorer | CS | 13:11 pátek 4.3.2011



Odkazy a spojení:



Povodňový plán Královéhradeckého kraje

<http://web3.kr-kralovehradecky.cz/>

(z povodňového plánu Královéhradeckého kraje je odkaz na **databáze povodňových komisí** obcí, krajů a Ústřední pov. kom.)

samostatný odkaz. <http://www.wmap.cz/pk12/>

Spojení na povodňové orgány Královéhradeckého kraje a
Krajského úřadu Královéhradeckého kraje:

Povodnova_sluzba@kr-kralovehradecky.cz

Tel. 736 521 907 (24-hod. služba)



EUROPEAN UNION
EUROPEAN REGIONAL
DEVELOPMENT FUND



Eva Valterová

Krajský úřad Královéhradeckého kraje
Pivovarské náměstí 1245, 500 03 Hradec Králové
tel.: 495 817 189, 736 521 881
e-mail: evalterova@kr.kralovehradecky.cz
www.kr-kralovehradecky.cz
www.kralovehradeckykraj.eu |



EUROPEAN UNION
EUROPEAN REGIONAL
DEVELOPMENT FUND